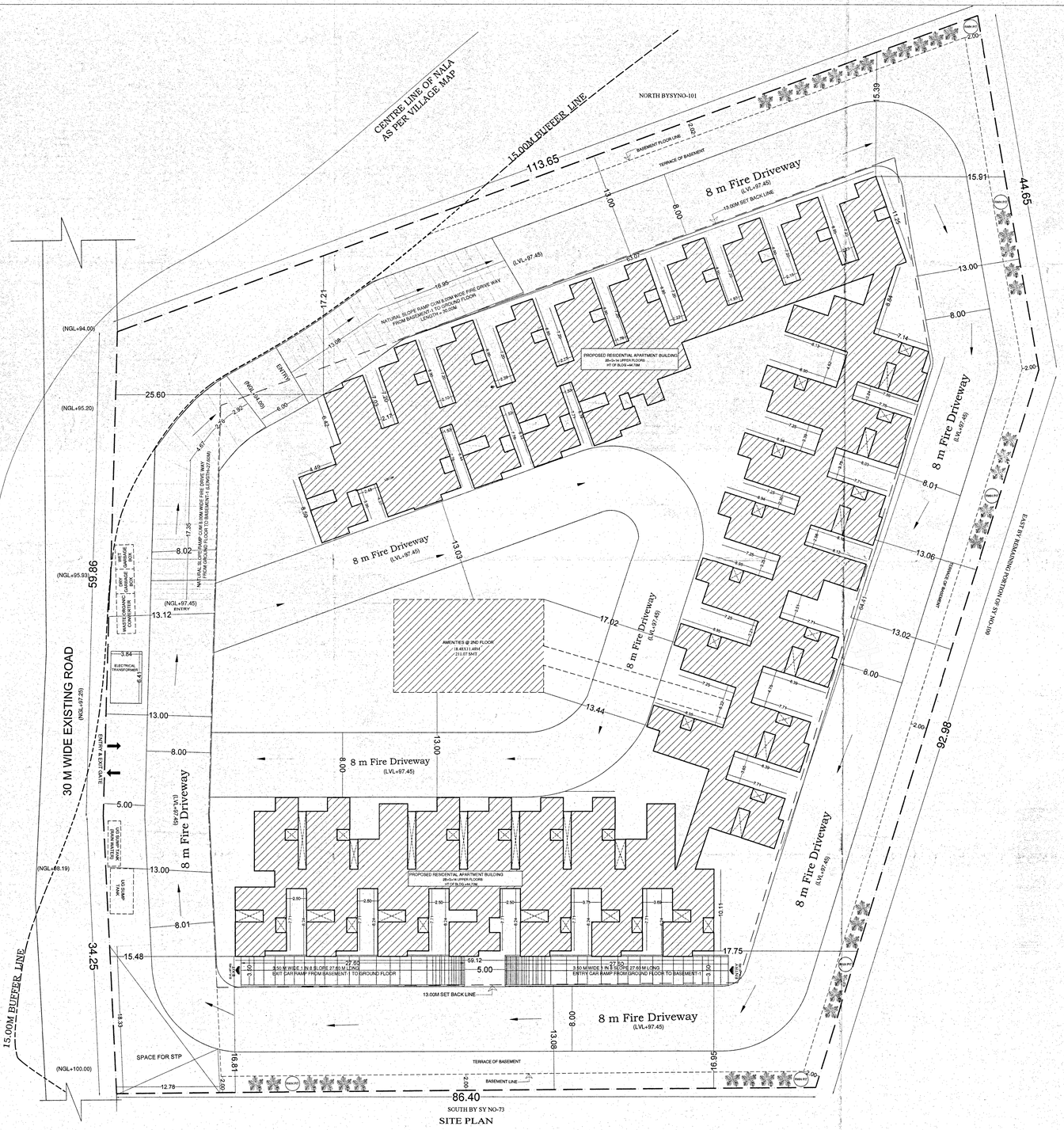

SITE PLAN

ಪರತ್ತುಗಳು

1) ಕಟ್ಟಡದ ಕಾಮಗಾರಿಯ ಆರ್.ಸಿ.ಸಿ ಕಂಬಗಳು ನೆಲಮಟ್ಟಕ್ಕೆ ಎತ್ತರಿಸಿದ ನಂತರ ಬೆಂಗಳೂರು ಅಭಿವೃದ್ಧಿ ಪ್ರಾಧಿಕಾರದಿಂದ ಪ್ರಾರಂಭಿಕ ಪ್ರಮಾಣ ಪತ್ರವನ್ನು ಪಡೆಯತಕ್ಕದ್ದು.

2) ಬಂಡಿದಾರಿ / ರಾಜ ಕಾಲುವೆ / ಮಳೆ ನೀರು ಚರಂಡಿ ಇನ್ನೂ ಯಾವುದೇ ತರಹದ ಖರಾಬು ಜಮೀನು/ಪ್ರಶ್ನಿತ ಪ್ರದೇಶದ ಉತ್ತರ ದಿಕ್ಕಿನಲ್ಲಿರುವ /ಬಫರ್ (ಪ್ರದೇಶದಲ್ಲಿ) ಜಮೀನಿನ ವಿನ್ಯಾಸದಲ್ಲಿ ಯಾವುದೇ ತರಹದ ನಿರ್ಮಾಣದ ಕಾರ್ಯವನ್ನು ಮಾಡುವಂತಿಲ್ಲ ಹಾಗೂ ಇತರೆ ಯಾವುದೇ ಉದ್ದೇಶಕ್ಕಾಗಿ ಉಪಯೋಗಿಸತಕ್ಕದಲ್ಲ ಮತ್ತು ಅಂತಹ ಪ್ರದೇಶಕ್ಕೆ ಸೂಕ್ತ ರಕ್ಷಣೆ ಒದಗಿಸುವುದು.

3) ಅಭಿವೃದ್ಧಿದಾರರು ಭದ್ರತಾ ಸಿಬ್ಬಂಧಿಯವರನ್ನು ನೇಮಿಸಿ ಕಟ್ಟಡ ನಿರ್ಮಾಣದ ಪ್ರದೇಶದ ಒಳಗೆ ಹೋಗಲು ಮತ್ತು ಹೊರಗೆ ಬರಲು ವಾಹನ ಸಂಚಾರ ವ್ಯವಸ್ಥೆಯಲ್ಲಿ ಅಡಚಣೆ ಉಂಟಾಗದಂತೆ ವ್ಯವಸ್ಥೆ ಕಲ್ಪಿಸಿ ಸಾರ್ವಜನಿಕರಿಗೆ ಹಾಗೂ ವಾಹನ ಸಂಚಾರಕ್ಕೆ ತೊಂದರೆಯಾಗದಂತೆ ನೋಡಿಕೊಳ್ಳತಕ್ಕದ್ದು. ಹಾಗೂ ವಾಹನ ತಪಾಸಣೆಗೆ ಮತ್ತು ಭದ್ರತಾ ವ್ಯವಸ್ಥೆಯನ್ನು ಸ್ವತ್ತಿನ ಒಳಭಾಗದಲ್ಲಿ ಅಳವಡಿಸಿ ನಿರ್ವಹಿಸುವುದು.

4) ಅರ್ಜದಾರರು ಶಾಸನಬದ್ಧ ಸಂಸ್ಥೆಗಳಿಗೆ, ಬಿಡಿಎ / ಬಿಬಿಎಂಪಿ / ನಗರ ಸಭೆ / ಪಂಚಾಯತ್‌ಗೆ ಯಾವುದಾದರೂ ಬಾಕಿ ಶುಲ್ಕಗಳನ್ನು ಪಾವತಿಸಬೇಕಿದ್ದಲ್ಲಿ ಅಂತಹ ಸಂಸ್ಥೆಗಳು ವಿಧಿಸುವ ಶುಲ್ಕವನ್ನು ಪಾವತಿಸತಕ್ಕದ್ದು.

5) ಮಳೆ ನೀರು ಕೊಯ್ಲನ್ನು ಬೆಂಗಳೂರು ಜಲ ಮಂಡಳಿ ರವರು ನಿಗಧಿಪಡಿಸಿರುವಂತೆ ಕಡ್ಡಾಯವಾಗಿ ಅಳವಡಿಸುವುದು.

6) ಇಬ್ಬಗೆಯ ಕೊಳವೆ ವಿಧಾನವನ್ನು ಕುಡಿಯುವ ನೀರಿಗಾಗಿ ಹಾಗೂ ಇತರೆ ಉದ್ದೇಶಿತ ವ್ಯವಸ್ಥೆಗಳಿಗಾಗಿ ಅಳವಡಿಸುವುದು.

7) ಒಳಚರಂಡಿ ವ್ಯವಸ್ಥೆಗಾಗಿ ಸ್ಯಾಡಿಸ್ಟ್ ನ್ಯೆರ್ಮಲ್ಯ ಶುದ್ಧೀಕರಣ ಘಟಕವನ್ನು (S.T.P) ಅಳವಡಿಸಿ ಹಾಗೂ ಶುದ್ಧೀಕರಿಸಿದ ನೀರನ್ನು ಮನೆಗಳಲ್ಲಿನ ಶೌಚಾಲಯ, Gardening ಹಾಗೂ ಗಿಡಮರ Lawn ಗಳಿಗಾಗಿ ಕಡ್ಡಾಯವಾಗಿ ಉಪಯೋಗಿಸತಕ್ಕದ್ದು ಮತ್ತು ಇದರಿಂದ ಉತ್ಪತ್ತಿಯಾಗುವ Sewage ಪೂರ್ಣ ನೀರನ್ನು ಯಾವುದೇ ಕಾರಣಕ್ಕೂ ಕೆರೆ/ಕಳ್ಳಿ/ಕಟಿಬೆ/ಹೊಳೆಗೆ ಬಿಡತಕ್ಕದ್ದಲ್ಲ.

8) ಅಭಿವೃದ್ಧಿದಾರರು ಕಟ್ಟಡದ ಆವರಣಗಳಲ್ಲಿ ಗಿಡ ಮರಗಳನ್ನು ಬೆಳೆಸಿ ಪರಿಸರವನ್ನು ಸಂರಕ್ಷಿಸುವ ಪರತ್ತಿಗೆ ಬದ್ಧರಾಗಿರತಕ್ಕದ್ದು.

9) ಅಭಿವೃದ್ಧಿದಾರರು ಕಟ್ಟಡಗಳಿಗೆ ಸೋಲಾರ್ ಉಪಕರಣಗಳನ್ನು ಅಳವಡಿಸಿಕೊಳ್ಳತಕ್ಕದ್ದು.

10) ಅಭಿವೃದ್ಧಿದಾರರು ಟ್ರಾನ್ಸ್ ಫಾರ್ಮರ್ ಗಾಗಿ ಗುರುತಿಸಿರುವ ಪ್ರದೇಶದಲ್ಲಿ ಅಳವಡಿಸತಕ್ಕದ್ದು. ಬೇರೆ ಯಾವುದೇ ಉದ್ದೇಶಕ್ಕಾಗಿ ಉಪಯೋಗಿಸತಕ್ಕದ್ದಲ್ಲ.

11) ಅಭಿವೃದ್ಧಿದಾರರು ಕಟ್ಟಡದ ಸುರಕ್ಷತೆ ಹಾಗೂ ಭದ್ರತೆಯ, ಕಟ್ಟಡದ ವಿನ್ಯಾಸದ ಬಗ್ಗೆ ಸಂಪೂರ್ಣವಾಗಿ ಜವಬ್ದಾರರಾಗಿರತಕ್ಕದ್ದು. ಕಟ್ಟಡದ ವಿನ್ಯಾಸದ ಬಗ್ಗೆ ಬೆಂಗಳೂರು ಅಭಿವೃದ್ಧಿ ಪ್ರಾಧಿಕಾರವು ಯಾವುದೇ ರೀತಿಯ ಹೊಣೆಗಾರಿಕೆ ಮತ್ತು ಜವಬ್ದಾರಿಯನ್ನು ಹೊಂದಿರುವುದಿಲ್ಲ. ಕಟ್ಟಡ ನಿರ್ಮಾಣ ಸಮಯದಲ್ಲಿ ಕಟ್ಟಡ ನಿರ್ಮಾಣಕ್ಕೆ ಕಾರ್ಮಿಕರು ಹಾಗೂ ನಿರ್ಮಾಣದ ಬಗ್ಗೆ ಎಲ್ಲಾ ಸೂಕ್ತ ಕ್ರಮಗಳನ್ನು ಅಳವಡಿಸಿಕೊಳ್ಳತಕ್ಕದ್ದು. ನಿರ್ಮಾಣ ಸಮಯದಲ್ಲಿ ಯಾವುದೇ ತರಹದ ಅನಾಹುತ ಅಥವಾ ಪ್ರಾಣ ಹಾನಿಯಾಗದಂತೆ ಕಟ್ಟುನಿಟ್ಟಿನ ಎಚ್ಚರಿಕೆಹೊಸತಕ್ಕದ್ದು. ಯಾವುದೇ ತರಹದ ಅನಾಹುತಕ್ಕೆ ಗುತ್ತಿಗೆ ಪಡೆದ ನಿರ್ಮಾಣದಾರರು ನೇರ ಜವಬ್ದಾರರಾಗಿರುತ್ತಾರೆ. ಅಂತಹ ಪ್ರಸಂಗಗಳು ಕಂಡುಬಂದಲ್ಲಿ ಕಾನೂನು ಕ್ರಮ ಜರುಗಿಸುವುದಲ್ಲದೆ ನೋಟಿಸಾಗಿರುವ ಮಂಜೂರಾತಿಯು ತಂತಾನೆ ರದ್ದಾಗುತ್ತದೆ.

12) ಅಭಿವೃದ್ಧಿದಾರರು ಕಟ್ಟಡ ನಿರ್ಮಾಣ ಸಮಯದಲ್ಲಿ ಕಟ್ಟಡ ನಿರ್ಮಾಣ ಸಾಮಗ್ರಿಗಳಿಂದಾಗಲೀ ಅಥವಾ ಇನ್ನಾವುದೇ ಕಟ್ಟಡದ ಅನುಪಯುಕ್ತ ಸಾಮಗ್ರಿಗಳಿಂದ ಸಾರ್ವಜನಿಕರಿಗೆ ಹಾಗೂ ಪರಿಸರಕ್ಕೆ ಯಾವುದೇ ತೊಂದರೆಯಾಗದಂತೆ ಸೂಕ್ತ ಭದ್ರತೆಗೆ ಮಾಡತಕ್ಕದ್ದು. ಇದಕ್ಕೆ ಅನುಗುಣವಾಗಿ ಬ್ಯಾರಿಕೇಡಿಂಗ್ ಸ್ಟ್ರು ಅಳವಡಿಸಿ ನಿರ್ಮಾಣ ಕಾರ್ಯ ಕೈಗೊಳ್ಳತಕ್ಕದ್ದು.

13) ಯೋಜನೆಯಲ್ಲಿ ಘನ ತ್ಯಾಜ್ಯಗಳನ್ನು ಪ್ಲಾಸ್ಟಿಕ್ ಹಾಗೂ ಇತ್ಯಾದಿಯಾಗಿ ವಿಂಗಡಿಸಿ Compost ಮಾಡಲು ಸೂಕ್ತ ಸ್ಥಳವನ್ನು ಕಾಯ್ದಿರಿಸತಕ್ಕದ್ದು ಹಾಗೂ ನಿಗದಿತ ಸ್ಥಳಕ್ಕೆ ಸಾಗಿಸಲು ಸೂಕ್ತ ವ್ಯವಸ್ಥೆಯನ್ನು ಕಡ್ಡಾಯವಾಗಿ ಮಾಡಿಕೊಳ್ಳತಕ್ಕದ್ದು.

14) ಕಟ್ಟಡದ ಕಾಮಗಾರಿ ಆರಂಭಿಸುವ ಮುನ್ನ ಅರ್ಜಿದಾರರು ಲೈಸನ್ಸ್ ಅನ್ನು ಸ್ಥಳೀಯ ಸಂಸ್ಥೆಯಿಂದ ಪಡೆಯತಕ್ಕದ್ದು.

15) ಕಟ್ಟಡ ನಿರ್ಮಾಣ ಸಮಯದಲ್ಲಿ ಸೆಂಟರಿಂಗ್ ಅಥವಾ ಇನ್ನಿತರೇ ಕಾರಣಗಳಿಂದ ಏನಾದರೂ ಅನಾಹುತ ಸಂಭವಿಸಿದ್ದಲ್ಲಿ ಅದಕ್ಕೆ ಅಭಿವೃದ್ಧಿದಾರರೇ ಜ ವಬ್ದಾರರಾಗಿರುತ್ತಾರೆ. ನಕ್ಷೆ ಮಂಜೂರು ಮಾಡಿದ ಯಾವುದೇ ಆಲಾಖೆ / ಸಂಸ್ಥೆಯು ಜವಬ್ದಾರರಾಗಿರುವುದಿಲ್ಲ.

16) ಅಭಿವೃದ್ಧಿದಾರರು ನಕ್ಷೆ ಅನುಮೋದನೆ ಸಂಬಂಧ ಜಮೀನಿನ ಮಾಲಿಕತ್ವದ ಬಗ್ಗೆ ಯಾವುದೇ ತಪ್ಪು ಮಾಹಿತಿ / ದಾಖಲಾತಿ ನೀಡಿದ್ದಲ್ಲಿ, ಅರ್ಜಿದಾರರಿಗೆ ಯಾವುದೇ ಮುನ್ಸೂಚನೆ ನೀಡದೆ ನಕ್ಷೆ ಅನುಮೋದನೆಯು ತನ್ನಿಂತಾನೇ ರದ್ದಾಗುತ್ತದೆ ಹಾಗೂ ಕಾನೂನು ರೀತ್ಯಾ ಸೂಕ್ತ ಕ್ರಮಕೈಗೊಳ್ಳಲಾಗುವುದು.

17) ಅಭಿವೃದ್ಧಿದಾರರು ಕುಡಿಯುವ ನೀರಿನ ಸರಬರಾಜಿಗಾಗಿ ಸಂಬಂಧಪಟ್ಟ ಬಿ.ಡಬ್ಲ್ಯೂ.ಎಸ್.ಎಸ್.ಬಿ ಯನ್ನು ಅಥವಾ ಸ್ಥಳೀಯ ಸಂಸ್ಥೆಯನ್ನು ಅವಲಂಬಿಸದೆ ನೀರಿನ ಸರಬರಾಜಿಗಾಗಿ ತಮ್ಮ ಸ್ವಂತ ವ್ಯವಸ್ಥೆಯನ್ನು ಮಾಡಿಕೊಳ್ಳತಕ್ಕದ್ದು.

18) ಅಭಿವೃದ್ಧಿದಾರರು ಕಟ್ಟಡದ ಕಾಮಗಾರಿ ಪ್ರಾರಂಭಿಸುವ ಮುನ್ನ ಸದರಿ ಕಟ್ಟಡಗಳಲ್ಲಿ ಕೆಲಸ ನಿರ್ವಹಿಸುವ ಕಾರ್ಮಿಕರುಗಳಿಗೆ ಶೌಚಾಲಯಗಳನ್ನು ಕಡ್ಡಾಯವಾಗಿ ನಿರ್ಮಿಸತಕ್ಕದ್ದು ಹಾಗೂ ಸದರಿ ಸೂಚನೆಯನ್ನು ಕಟ್ಟುನಿಟ್ಟಾಗಿ ಪಾಲಿಸುವುದು ಇಲ್ಲವಾದಲ್ಲಿ ಸದರಿ ಕಟ್ಟಡಕ್ಕೆ ಪ್ರಾರಂಭಿಕ ಪ್ರಮಾಣ ಪತ್ರವನ್ನು ನೀಡಲಾಗುವುದಿಲ್ಲ ಹಾಗೂ ನೀಡಲಾಗಿರುವ ನಕ್ಷೆ ಮಂಜೂರಾತಿಯನ್ನು ಯಾವುದೇ ಮುನ್ಸೂಚನೆಯಿಲ್ಲದೆ ರದ್ದುಪಡಿಸಲಾಗುವುದು.

19) ಕಟ್ಟಡ ನಿರ್ಮಾಣ ಸಮಯದಲ್ಲಿ ಸುತ್ತಮುತ್ತಲಿನ ಪ್ರದೇಶಕ್ಕೆ ಅನಗತ್ಯ ಶಬ್ದ ಮಾಲಿನ್ಯ ತಡೆಗಟ್ಟುವ ಸಂಬಂಧ, ನಿರ್ಮಾಣದ ಹೊರಭಾಗಗಳಿಗೆ ಅಗತ್ಯ ರಕ್ಷಣಾ ಕವಚವನ್ನು ಕರ್ನಾಟಕ ರಾಜ್ಯ ಮಾಲಿನ್ಯ ನಿಯಂತ್ರಣ ಮಂಡಳಿರವರ ಸಲಹೆಯಂತೆ ಕಡ್ಡಾಯವಾಗಿ ಅಳವಡಿಸತಕ್ಕದ್ದು.

20) ಅಭಿವೃದ್ಧಿದಾರರು ವಾಹನ ನಿಲುಗಡೆಯ ಸ್ಥಳದಲ್ಲಿ ಕಡ್ಡಾಯವಾಗಿ ವಿದ್ಯುತ್ ವಾಹನಗಳಿಗೆ ಚಾರ್ಜಿಂಗ್ ಪಾಯಿಂಟ್‌ಗಳನ್ನು ಅಳವಡಿಸತಕ್ಕದ್ದು.

21) ಅಭಿವೃದ್ಧಿದಾರರು ಸಿಟಿ ಮಾಸ್ಟರ್ ಪ್ಲಾನ್ ಗಳಲ್ಲಿ ಗುರುತಿಸಿರುವಂತೆ ವಿದ್ಯುತ್ ವಾಹನಗಳ ಚಾರ್ಜಿಂಗ್ ಗಳಿಗೆ ಸೂಕ್ತವಾದ ಮೀಸಲು ಸ್ಥಳಗಳನ್ನು ಕಾಯ್ದಿರಿಸತಕ್ಕದ್ದು.

22) ಕರ್ನಾಟಕ ರಾಜ್ಯ ಮಾಲಿನ್ಯ ನಿಯಂತ್ರಣ ಮಂಡಳಿರವರಿಂದ STP ಗೆ ಸಂಬಂಧಿಸಿದಂತೆ ನಿರಾಕ್ಷೇಪಣಾ ಪತ್ರ (CFE) ಅನ್ನು ಪ್ರಾರಂಭಿಕ ಪ್ರಮಾಣ ಪತ್ರ ನೀಡುವ ಮುನ್ನ ಪಡೆದು ಸಲ್ಲಿಸುವುದು.

23) ನೀರು ಸರಬರಾಜಿಗೆ ಸಂಬಂಧಿಸಿದಂತೆ ಸ್ಥಳೀಯ ಸಂಸ್ಥೆಯಿಂದ ನಿರಾಪೇಕ್ಷಣಾ ಪತ್ರವನ್ನು ಪಡೆದು ಪ್ರಾರಂಭಿಕ ಪ್ರಮಾಣ ಪತ್ರ ನೀಡುವ ಮುನ್ನ ಪಡೆದು ಸಲ್ಲಿಸುವುದು.

AREA STATEMENT

FLOORS	GROSSAREA	DEDUCTION AREA	BUILTUP AREA	NON FAR AREA PARKING	STAIRCASE	LIFT	TOTAL	NET FAR AREA	NO OF UNITS
BASEMENT-01	9743.89	0.00	9743.89	9635.92	81.2	26.77	9743.89	0.00	
BASEMENT-02	9743.89	0.00	9743.89	9635.92	81.2	26.77	9743.89	0.00	
GROUND	2409.33	25.98	2383.75	0.00	81.20	26.77	107.97	2275.78	40
1ST FLOOR	2708.71	25.98	2682.13	0.00	81.20	26.77	107.97	2575.16	40
2nd FLOOR	2414.44	25.98	2388.86	0.00	81.20	26.77	107.97	2280.89	40
3rd FLOOR	2414.44	25.98	2388.86	0.00	81.20	26.77	107.97	2280.89	40
4th FLOOR	2414.44	25.98	2388.86	0.00	81.20	26.77	107.97	2280.89	40
5th FLOOR	2414.44	25.98	2388.86	0.00	81.20	26.77	107.97	2280.89	40
6th FLOOR	2414.44	25.98	2388.86	0.00	81.20	26.77	107.97	2280.89	40
7th FLOOR	2414.44	25.98	2388.86	0.00	81.20	26.77	107.97	2280.89	40
8th FLOOR	2414.44	25.98	2388.86	0.00	81.20	26.77	107.97	2280.89	40
9th FLOOR	2414.44	25.98	2388.86	0.00	81.20	26.77	107.97	2280.89	40
10th FLOOR	2414.44	25.98	2388.86	0.00	81.20	26.77	107.97	2280.89	40
11th FLOOR	2414.44	25.98	2388.86	0.00	81.20	26.77	107.97	2280.89	40
12th FLOOR	2414.44	25.98	2388.86	0.00	81.20	26.77	107.97	2280.89	40
13th FLOOR	2414.44	25.98	2388.86	0.00	81.20	26.77	107.97	2280.89	40
14th FLOOR	2414.44	25.98	2388.86	0.00	81.20	26.77	107.97	2280.89	40
TERRACE	234.42	0.00	234.42	0.00	207.65	26.77	234.42	0.00	
TOTAL	56227.96	383.70	55844.26	19271.84	1588.05	481.86	21341.75	34502.47	600

AREA STATEMENT

SITE AREA AS PER DOCUMENT (2A.36G)	=	11735.72 SQ.M
SITE AREA AS PER DOCUMENT (2A.36G)	=	11735.72 SQ.M
SITE AREA FOR FAR & COVERAGE	=	11735.72 SQ.M
SET BACK	=	13 M
MAX. BUILDING HT ACHIEVED	=	**44.7 M**
TOTAL BUILTUP AREA	=	55844.26 SQ.M
NET FLOOR AREA	=	**34502.51 SQ.M**
PERMISSIBLE F.A.R	=	3.00
F.A.R	=	TOTAL FLOOR AREA / SITE AREA
	=	34502.47 SQ.M / 11735.72 SQ.M
F.A.R ACHIEVED	=	**2.940 < 3.00**
PERMISSIBLE PLOT COVERAGE	=	50%
GROUND COVERAGE	=	PLINTH AREA X 100 / NET SITE AREA
	=	2409.33 X 100 / 11735.72
GROUND COVERAGE ACHIEVED	=	**20.53% <50%**
UNIT DETAILS		
TOTAL NUMBER OF UNITS	=	**600 FLATS**
CAR PARKING STATEMENT		
TOTAL NO. OF UNITS	=	600 NOS
NO. OF FLATS WITH AREA BELOW 50 SQM: 600/2	=	300 CARS
NO. OF CAR PARKS REQUIRED	=	300 NOS
10% VISITORS PARKING	=	30 CARS
UTILITY AREA = 211.07/50	=	5 CARS
TOTAL NO. OF CAR PARKS REQUIRED	=	**338 CARS**
TOTAL NO. OF CAR PARKS PROVIDED		408 CARS
BASEMENT-01 FLOOR LVL	=	187 CARS
BASEMENT-02 FLOOR LVL	=	221 CARS
TOTAL NO. OF CAR PARKS ACHIEVED	=	**408 CARS**

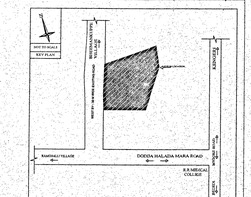

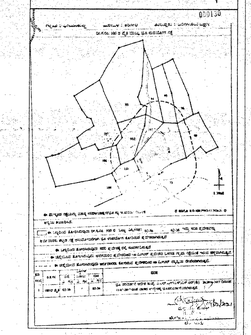

SL NO	PARTICULARS	AS PER Z.R	AS PER PLAN
1.	FAR	3.00	2.94
2.	COVERAGE	50.00%	20.53%
3.	SET BACK	13.00M	13.00 M
4.	CAR PARKING	338 NO'S	408 NO'S
5.	HT OF BUILDING	45.00M	44.70M

INDEX	
BOUNDARY LINE	
SETBACK LINE	
BASEMENT LINE	
BUFFER LINE	
DRIVE WAY	

24) SEIAA ಇಲಾಖೆಯಿಂದ ನಿರಾಪೇಕ್ಷಣಾ ಪತ್ರ ಪಡೆದು ಪ್ರಾರಂಭಿಕ ಪ್ರಮಾಣ ಪತ್ರ ಸಲ್ಲಿಸುವ ಮುನ್ನ ಪಡೆದು ಸಲ್ಲಿಸುವುದು.

25) ಗೌರವಾನ್ವಿತ ರಾಷ್ಟ್ರೀಯ ಹಸಿರು ನ್ಯಾಯಪೀಠ ರವರ ಪತ್ರ ಸಂಖ್ಯೆ: PCB/031/C&D/2016/5392/2020-21 ದಿ: 25.02.2021 ರಂತೆ Construction and Demolition (C & D) ಕಸವನ್ನು ವಿಲೆ ಮಾಡುವ ಬಗ್ಗೆ ನಿರ್ವಹಣೆ ಯೋಜನೆಯನ್ನು ULB (Urban Local Body) ರವರಿಗೆ ಸಲ್ಲಿಸಿ ಅನುಮೋದನೆ ಪಡೆದು ಪ್ರಾರಂಭಿಕ ಪ್ರಮಾಣ ಪತ್ರವನ್ನು ನೀಡುವ ಮುನ್ನ ಸಲ್ಲಿಸುವುದು.

ಇ) ಮಾನ್ಯ ಆಯುಕ್ತರವರ ಕಛೇರಿ ಆದೇಶ ಸಂಖ್ಯೆ.5033, ದಿನಾಂಕ: 15.11.2022 ರಂದು ನಕ್ಷೆ ಮಂಜೂರಾತಿ ನೀಡಲು ಅನುಮೋದಿಸಿರುತ್ತಾರೆ.

ಈ) ಅರ್ಜಿದಾರರು ಚಲನ್ ಸಂಖ್ಯೆ: GN22124774, ದಿನಾಂಕ:08.12.2022 ರಲ್ಲಿ ನಕ್ಷೆ ಮಂಜೂರಾತಿ ಶುಲ್ಕಗಳನ್ನು ಪಾವತಿಸಿರುತ್ತಾರೆ.

1	ನಕ್ಷೆ ಪರಿಶೀಲನಾ ಶುಲ್ಕ	25,12,990
2		25,12,990.00
3	ಅಭಿವೃದ್ಧಿ ಶುಲ್ಕ	1,11,688.00
4	ನಕ್ಷೆ ಪ್ರತಿಗಳ ಶುಲ್ಕ	56,000.00
5	ಕೆರೆ ಅಭಿವೃದ್ಧಿ ಶುಲ್ಕ	2,93,393.00
	ಒಟ್ಟು ಮೊತ್ತ	54,87,061.00
	'ಸಿ' ಜಿ.ಎಸ್.ಟಿ 9% (ಜಿ.ಎಸ್.ಟಿ ಸಂಖ್ಯೆ: 29AAALB0060D1ZS)	4,93,835.00
	'ಎಸ್' ಜಿ.ಎಸ್.ಟಿ 9% (ಜಿ.ಎಸ್.ಟಿ ಸಂಖ್ಯೆ: 29AAALB0060D1ZS)	4,93,835.00
6	ಕೊಳವೆ ನಿರ್ಮೂಲನಾ ಶುಲ್ಕ	1,93,639.00
7	ಕಾರ್ಮಿಕ ಕಲ್ಯಾಣ ನಿಧಿ	39,06,862.00
8	ಭದ್ರತಾ ಠೇವಣಿ	27,92,211.00
9	ಪೂರ್ಣಾಂಕಕ್ಕೆ	7.00
	ಪಾವತಿಸಬೇಕಾಗಿರುವ ಒಟ್ಟಾರೆ ಮೊತ್ತ	1,33,67,450.00

(ಒಂದು ಕೋಟಿ ಮುವತ್ಮೂರು ಲಕ್ಷದ ಅರವತ್ತೇಳು ಸಾವಿರದ ನಾಲ್ಕು ನೂರ ಐವತ್ತು ರೂಗಳು ಮಾತ್ರ)

ಮೂಲಕಾಲ- ೧ ಪಟ್ಟ- ೪ ಸರ್ವೆ ನಂ/ ಎ ಸಿ ಸಿ ಸರ್ವೆ ಬೆಂಗಳೂರು ಅರ್ಬನ್ ಜಿಲ್ಲೆ ಸ್ಥಾಪನೆ, ಬೆಂಗಳೂರು ಪಶ್ಚಿಮ ತಾಲ್ಲೂಕು ಮಲ್ಲೇಶ್ವರಂ ಹೋಬಳಿ ಮಲ್ಲೇಶ್ವರಂ ಎಂಬ ಪಟ್ಟಣ ಅಂದಾಜು ದಿನಾಂಕ 5-12-2022 ರಂದು ಮಾಡಿದ ಮೂಲ ಪಟ್ಟಾ ಮಾಡಿ ಕೊಡಲಾಗಿದೆ.

ಸಹಾಯಕ ಕಂದಾಯ ಅಧಿಕಾರಿ ಮಲ್ಲೇಶ್ವರಂ ಸ್ಥಾಪನೆ ಬೆಂಗಳೂರು

ದಿನಾಂಕ 15-12-2022

OWNER'S SIGNATURE :-

NAGAIAH AND OTHER'S (KHATHA HOLDER'S) REPRESENTED BY ITS DG F.A HOLDER'S FOR M/S.DS-MAX PROPERTIES PVT.LTD REP.BY.ITS AUTHORIZED SIGNATORY

MR. SHIVASHANKAR CHIKKERI

ARCHITECT'S SIGNATURE :-

KRUPA. S

Reg No: BCCL/BL-3.6/E-0173/20-21

NORTH	SCALE : 1:100
	DATE :

JOB TITLE

PROPOSED RESIDENTIAL APARTMENT BUILDING @

By. No.100, BHEEMANAKUPPE VILLAGE,

KENGERI HOBLI, BANGALORE SOUTH TALUK.

DRAWING TITLE

SITE PLAN

No# OF SHEET - 01 OF 07