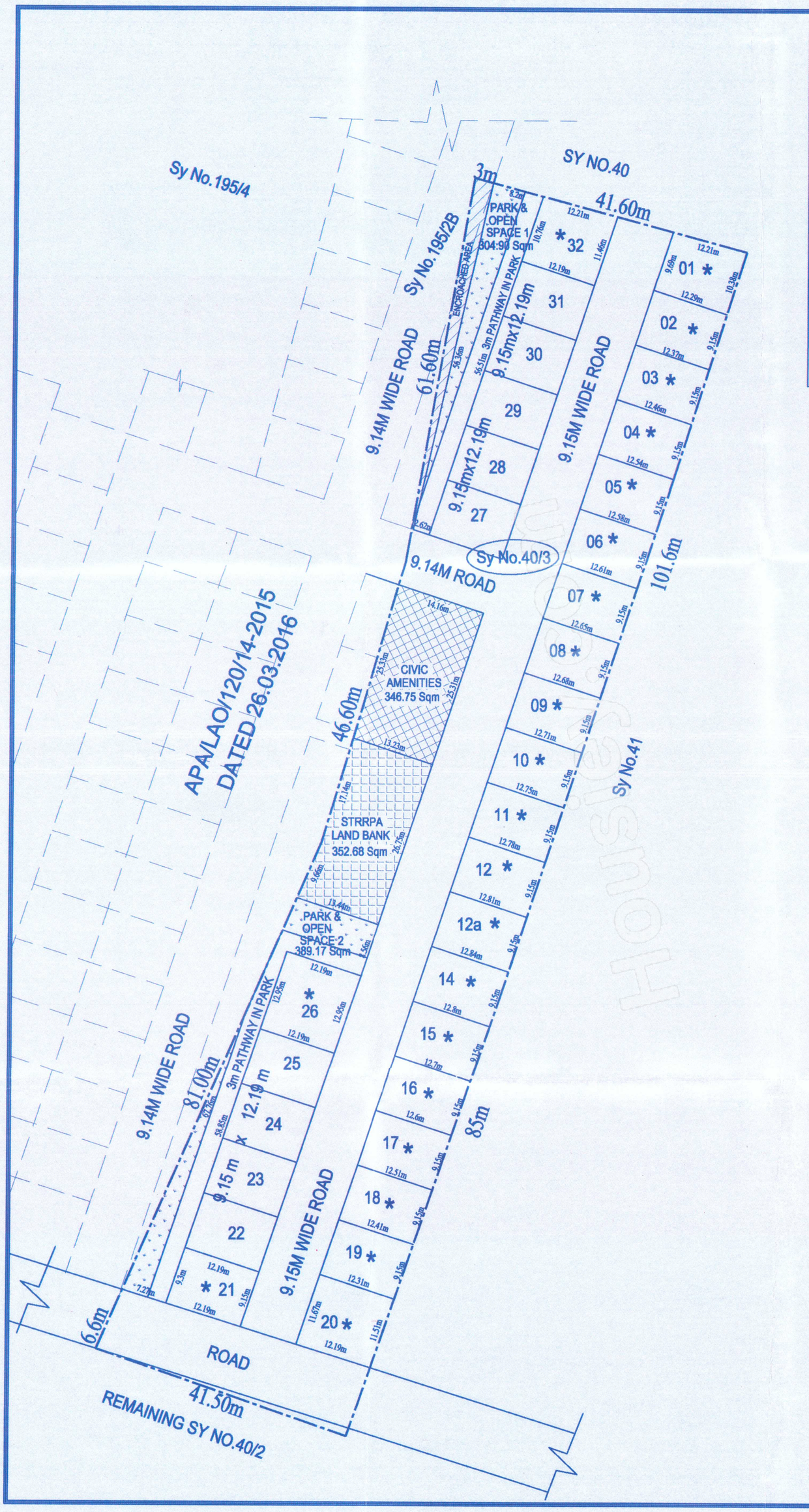

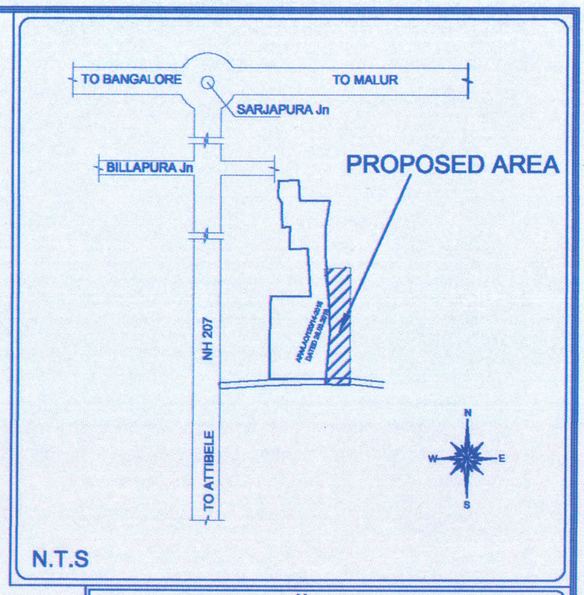

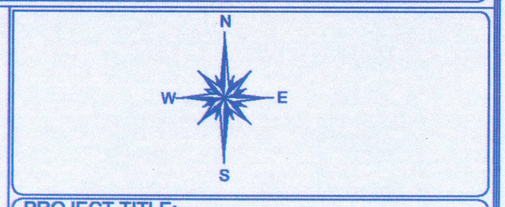

PROJECT TITLE:-

PROPOSED DRAFT RESIDENTIAL LAYOUT AT Sy.No. 40/3 OF S.MEDAHALLI VILLAGE, SARJAPURA HOBLI, ANEKAL TALUK, BANGALORE.

TOTAL 7486.65 Sqm = 1 ACRE 34 GUNTAS
ENCROACHED BY OLD LAYOUT = 0 ACRE 01 GUNTAS
GIVEN TO MAIN ROAD FOR OLD LAYOUT
= 0 ACRE 04.08 GUNTAS
NET AREA FOR APPROVAL = 1 ACRE 28.08 GUNTAS
NET AREA FOR APPROVAL = 6930.21 Sqm

SL NO.	SITE DIMENSION	No. SITES
1	9.15m X 12.19m	09
2	ODD SITES	23
3	TOTAL SITES	32

SL NO.	PARTICULARS	AREA Sqm	COVERAGE (%)
1	RESIDENTIAL	3752.48	54.15 %
2	STRRPA LAND	352.68	05.09 %
3	PARK & OPEN SPACE	694.07	10.02 %
4	CIVIC AMENITIES	346.75	05.00 %
5	ROAD	1784.23	25.74 %
6	TOTAL	6930.21	100.00 %

ARCHITECT SIGNATURE:-

UMA NIRMALA . P (B.Arch)
BCC/BL/3.6/A-2215/2011-12

OWNER SIGNATURE:-

SCALE :- 1 : 500
DESIGNED BY:- BINNY JOSE C
ALL DIMENSIONS ARE IN METER

APPROVING AUTHORITY SIGNATURE & SEAL:-

ದಿನಾಂಕ: 2.12.22 ರಂದು ನಡೆದ ಸಭೆಯ ನಡವಳಿಕೆ ಸಂಖ್ಯೆ: 29.7 ರ ಮೇರೆಗೆ ಕರ್ನಾಟಕ ನಗರ ಮತ್ತು ಗ್ರಾಮಾಂತರ ಯೋಜನಾ ಕಾಯ್ದೆ 1961ರ ಕಲಂ. 17(2)(A)ರ ಅಡಿಯಲ್ಲಿ ಪತ್ರ ಸಂಖ್ಯೆ: STRRPA/TP/LAO/32/22.23, ದಿನಾಂಕ: 11-1-23ರಲ್ಲಿನ ಷರತ್ತುಗಳಿಗೆ ಒಳಪಟ್ಟು ವಸತಿ/~~ವಸತಿಯೇತರ~~ ವಿನ್ಯಾಸಕ್ಕೆ ತಾತ್ಕಾಲಿಕ ಅನುಮೋದನೆ ನೀಡಲಾಗಿದೆ

ಸದಸ್ಯ ಕಾರ್ಯದರ್ಶಿಗಳು
ಹಾಗೂ ನಗರ ಮತ್ತು ಗ್ರಾಮಾಂತರ ಯೋಜನಾ
ಜಂಟಿ ನಿರ್ದೇಶಕರು
ಉಪನಗರ ವರ್ತುಲ ರಸ್ತೆ (STRR)
ಯೋಜನಾ ಪ್ರಾಧಿಕಾರ, ಬೆಂಗಳೂರು.